

maître d'ouvrage :  
commune de WASSELONNE

Plan Local d'Urbanisme  
(PLU)








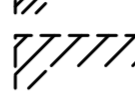



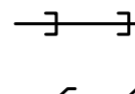
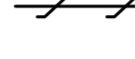


Plan des servitudes d'utilité  
publique

conduite d'études :  
**OTE Ingénierie**

échelle:1/5000

MARS 2013

LEGENDE

-  Captage d'eau potable
-  - Périmètre de protection rapprochée
-  - Périmètre de protection éloignée
-  Monument historique inscrit
-  Périmètre de protection d'un monument historique
-  Ligne électrique aérienne
-  Ligne électrique souterraine
-  Protection des centres de réception radio-électrique  
contre les perturbations électromagnétiques
-  - zone de garde
-  - zone de protection
-  Protection de centres radio-électriques d'émission  
et de réception contre les obstacles
-  - zone secondaire de dégagement
-  Lignes et installations de télécommunication
-  - en terrain privé
-  - en domaine public

